

How to validate Digital Signature

Following are the Steps for Validate of Digital Signature on letter & Map:-

Step-1: Open downloads Case File No.

Step-2: Double click on Question mark

Step-3: Signature Validation Status box will open

Click on Signature Properties

Step-4: Signature Properties Box will open

then Click on Show Certificate

Step-5: Show Certificate Box will open

then Click on Trust Tab

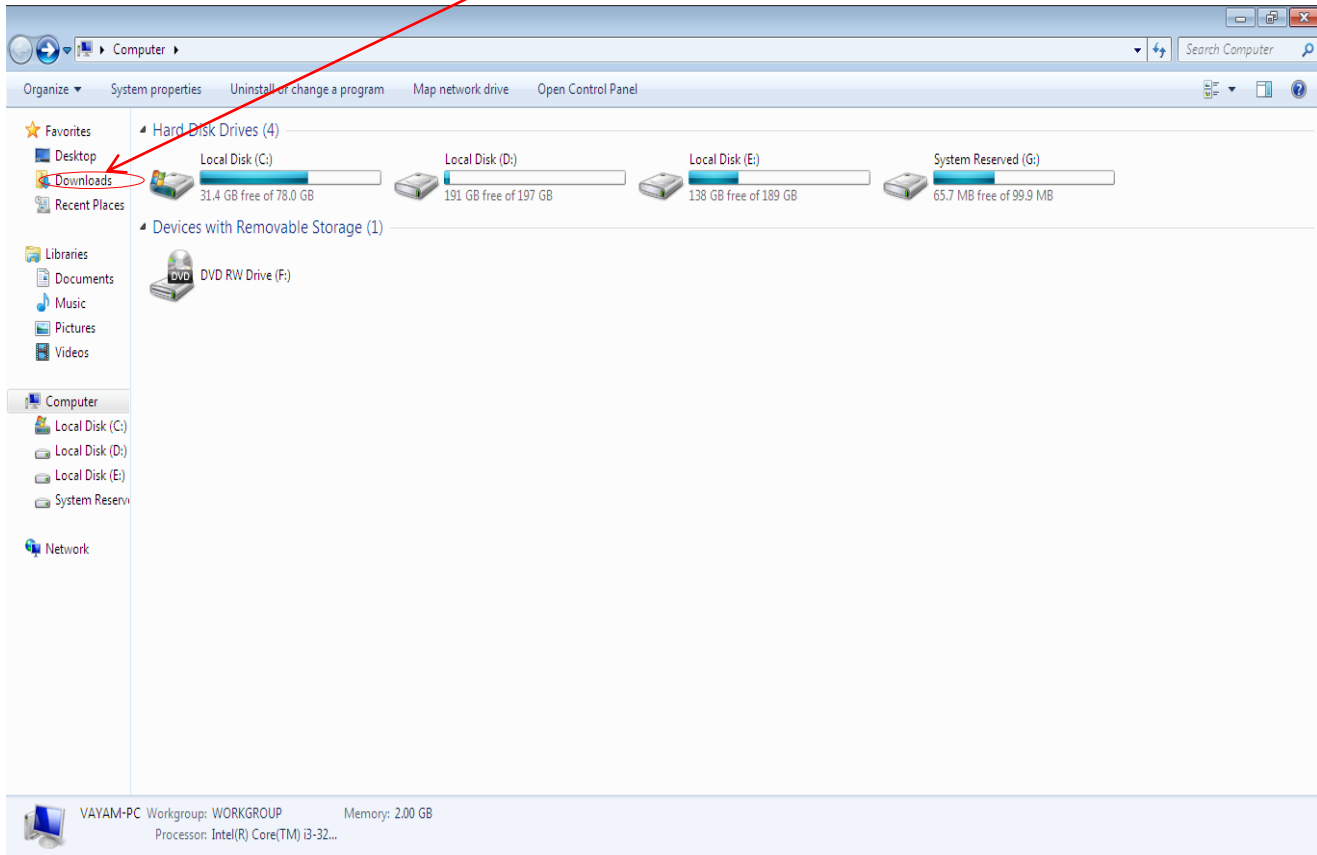
Step-6: Click on Add to Trusted Identities

Step-7: Tick on all check boxes, then OK

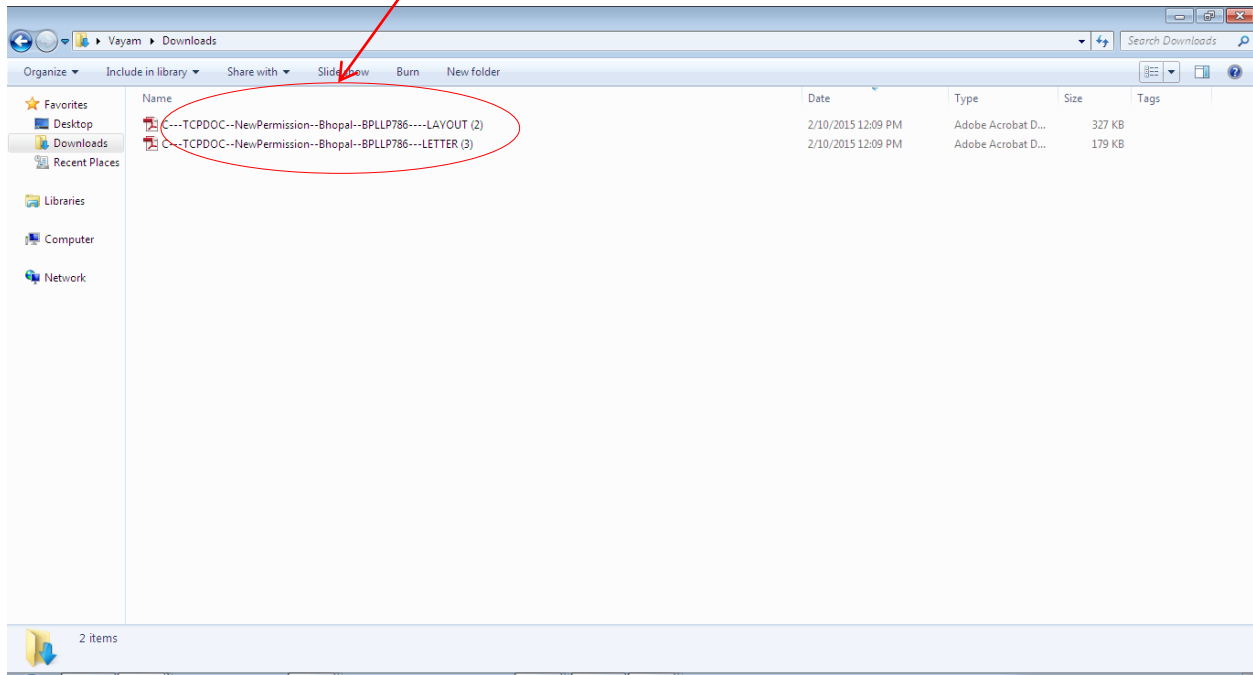
Step-8: Again Click on Validate Signature.

Step-9: Above steps follow on Digital map Signature validation.

Step-1: Go to My Computer then open download folder.




Step-2: Open download Case file No.




Step-3: Double click on Question mark.

[Click here](#)



कार्यालय संयुक्त संचालक, नगर तथा ग्राम निवेश, जिला इंदौर
शॉपिंग कॉम्प्लेक्स, ए वी रोड, इंदौर



प्रमाण – पत्र संख्या **INDLU677** दिनांक **10/03/2014**

प्रति,
कैथोलिक, डायसिस, ऑफ इन्दौर चेरीटेबल सोसायटी फादर ल्युकस
कैथोलिक, डायसिस, ऑफ इन्दौर चेरीटेबल सोसायटी फादर ल्युकस, 168-ए वी. रोड, इन्दौर
इंदौर

विषय **इंदौर विकास योजना 2021 में भूमि उपयोग की जानकारी ।**
सन्दर्भ **आपका आवेदन पत्र दिनांक 07/03/2014**

शासन द्वारा अनुमोदित विकास योजनानुसार व्यापक तौर पर आवेदित क्षेत्र का प्रस्तावित भूमि
उपयोग निम्नानुसार है :-

ग्राम	खसरा क्रमांक	भूमि उपयोग
रंगवासा	555/3	प्रस्तावित मार्ग प्रस्तावित आवासीय

1. इंदौर विकास योजना में निहित प्रस्ताव विस्तृत तथा सांकेतिक स्वरूप के हैं । प्रस्तावित भूमि उपयोग विकास योजना प्रस्ताव का समग्र रूप से खसरा मानचित्र पर अंकन होने अथवा क्रियान्वयन के समय एवं परिक्षेत्रिक योजना अथवा पुनरीक्षित विकास योजना प्रभावशील होने के पश्चात उक्त भूमि अथवा उसके कुछ भाग का भूमि उपयोग अन्य भूमि उपयोग में भी आ सकती है ।
2. विकास योजना के अनुरूप उपयोग की जानकारी प्रदान करने से तात्पर्य अनुज्ञा या अनुमति दिया जाना नहीं है जिसके लिये मध्य प्रदेश नगर तथा ग्राम निवेश अधिनियम 1973 एवं मध्य प्रदेश नगर पालिका (कालोनाईजर का रजिस्ट्रीकरण निर्वन्धन तथा शर्तें)नियम,1998 एवं अन्य संबधित अधिनियम व नियम के अन्तर्गत अनुज्ञा प्राप्त करना आवश्यक होगा ।
3. उक्त भूमि उपयोग की जानकारी में अन्य प्रासंगिक उपयोग भी सम्मिलित है जिस का विकास अनुज्ञा देते समय निर्धारण हो सकेगा ।
4. आवेदक द्वारा अक्स बटान प्रस्तुत नहीं किए जाने के कारण पूरे खसरे का उपयोग दिया जा रहा है ।
5. उपरोक्त जानकारी के आधार पर मध्य प्रदेश भू, राजस्व संहिता 1959 की धारा 172 के अंतर्गत व्यपवर्तन की कार्य वाही नहीं की जावे ।

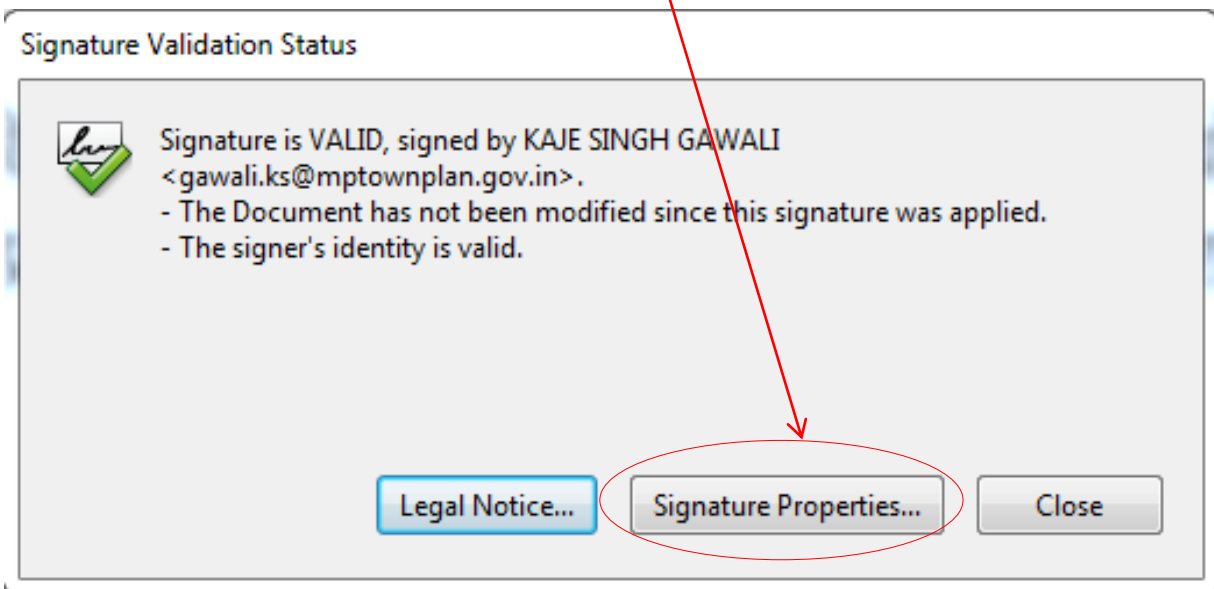
Signature Not Verified
Digitally signed by **KAJJE SINGH GAWALI**
Date: 2014.03.12 14:23:43 IST

Note :- This is digitally signed certificate, hence manual signature not required .

Step-4: Signature Validation Status box will open .

Click on Signature Propeties

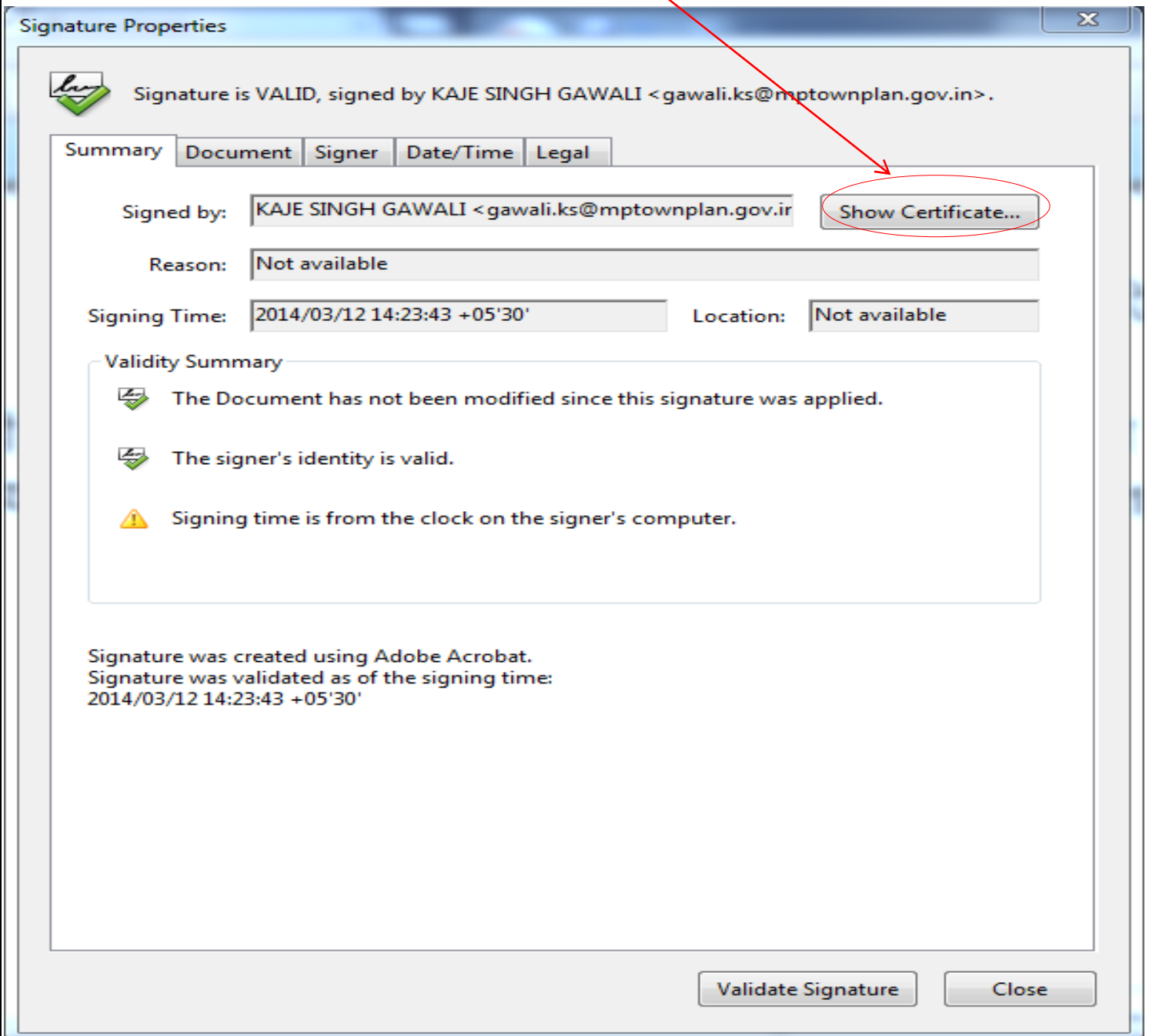
Click here



Step-5: Signature Properties Box will open.

then Click on Show Certificate

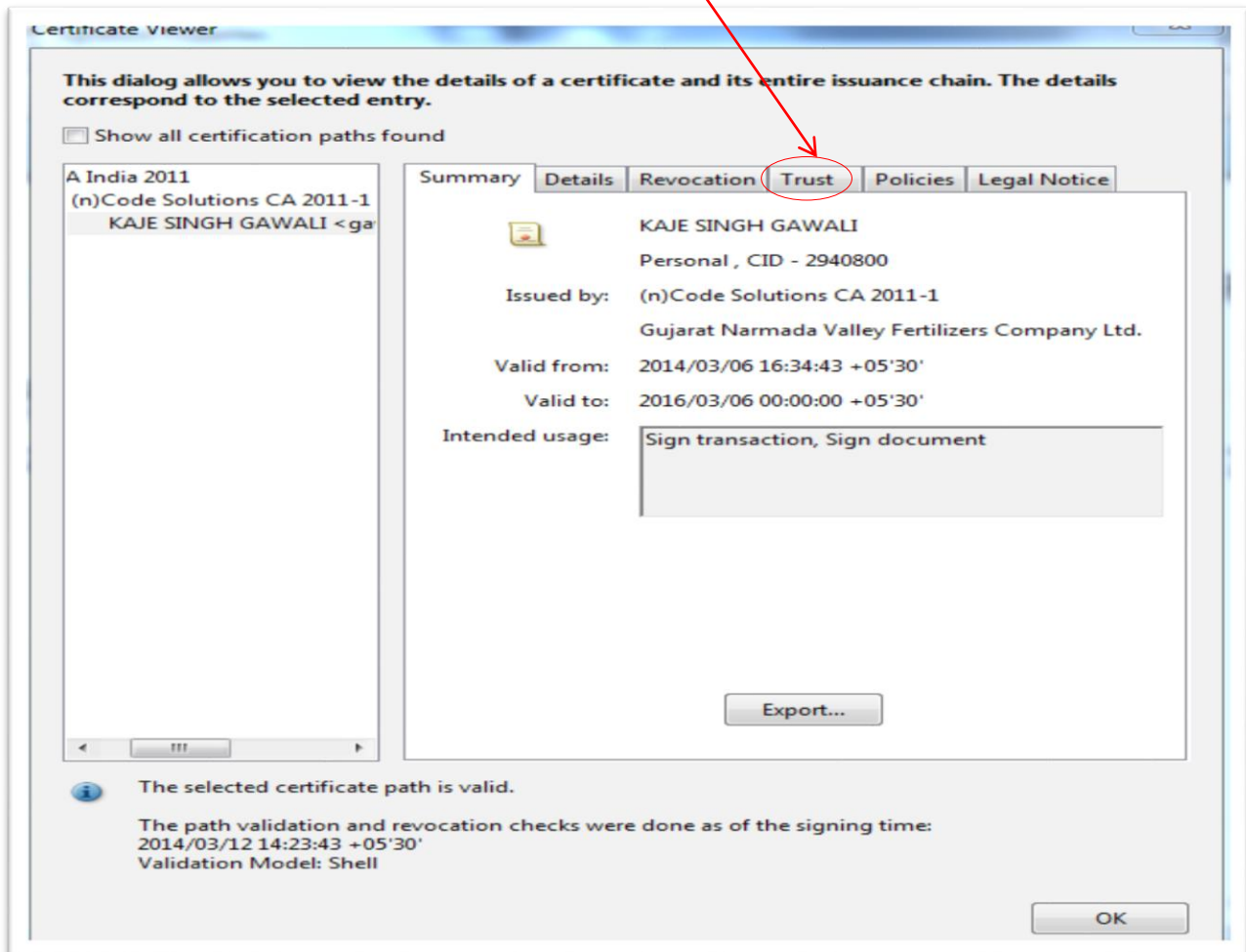
Click here



Step-6: Show Certificate Box will open

then Click on Trust Tab

Click here



Step-7: Click on Add to Trusted Identities.

Step-8: Tick on all check boxes, then OK.

Step-9: Again Click on Validate Signature.

Step-11: Below Digital Signature Validate Map.



Signed and all signatures are valid.

Signature Panel

STATEMENT OF AREA

Sl. No.	Plot No.	Area (sq. m)
1	1	10000.00
2	2	10000.00
3	3	10000.00
4	4	10000.00
5	5	10000.00
6	6	10000.00
7	7	10000.00
8	8	10000.00
9	9	10000.00
10	10	10000.00

PROPOSED 30.0 M. WIDE ROAD

LAYOUT PLAN

Signature valid
Digitally signed by **KULSHRESHTA**
Date: 2015.02.07 15:43:38 IST